



**Standort** (Red circle icon)

**Wanderparkplatz** (Blue square with 'P' icon)

**Gastronomie** (Blue square with fork and knife icon)

**Schutzhütte** (Blue square with roof icon)

**Rastplatz** (Blue square with 'X' icon)

**Aussichtspunkt** (Blue square with eye icon)

0 300 600 m

Kartengrundlage: Freistaat Thüringen, Landesamt für Vermessung und Geoinformation (TLVermGEO), DTK50

**Roßhofhütte**  
Bewirtschaftung an Sonntagen  
Tel.: siehe Aushang

**Humpfershäuser Hütte**  
Bewirtschaftung an Sonntagen,  
Unterkunft auf Anfrage  
Tel.: 0175 / 4170815

**Rhön-Brise Gaststube**,  
Mittwoch bis Sonntag geöffnet  
Tel.: 036966 / 83820

**Turmuhrenklause**  
Pension „Zur Glocke“ auf dem  
Amönenhof  
Tel.: 036940 / 50000

# Rhön-Rundwege Kaltenlengsfeld

## Standort: Dorfgemeinschaftshaus Kaltenlengsfeld


Diese Rundwanderwege sind gut erkennbar mit einer weißen Zahl auf einem blauen Quadrat gekennzeichnet.

**1 Rhön-Rundweg Kaltenlengsfeld 1** (Red dotted line icon)  
Länge: 5,4 km, Zeitdauer: 2 Std., Schwierigkeitsgrad: mittel,  
Aufstiegshöhenmeter: 135, Höhenlage: 540 – 690 m ü. NN  
Einstiegspunkte: Parkplatz Rhön-Brise

Der Rundweg beginnt am Dorfgemeinschaftshaus und führt zunächst in nord-westlicher Richtung zum Berg Umpfen. Am Waldrand auf etwa 650 m Höhe lädt eine überdachte Sitzgruppe zur Rast ein. Nach etwa 700 m Fußweg erreicht man den Gipfel des Umpfen. An der direkt am Rundweg gelegenen Rhön-Brise besteht die Möglichkeit einer weiteren Rast. Anschließend geht es über die Kalkmagerrasen des Dachstein zum Volkenberg. Hier bietet sich ein herrlicher Blick auf die "kalten Dörfer" der Rhön. Nach etwa 1 km bergab endet der Rundweg in Kaltenlengsfeld.

**2 Rhön-Rundweg Kaltenlengsfeld 2** (Blue dotted line icon)  
Länge: 14,6 km, Zeitdauer: 5 Std., Schwierigkeitsgrad: mittel,  
Aufstiegshöhenmeter: 145, Höhenlage: 540 – 685 m ü. NN  
Einstiegspunkte: Parkplatz Roßhofhütte, Parkplatz Humpfershäuser Hütte,  
Parkplatz Zigeunerecke

Ausgehend vom Dorfgemeinschaftshaus führt der Rundweg durch Kaltenlengsfeld. Über den Ort erhebt sich die Kirche "Zur Ruhe Gottes", in der sich eine seltene Barockorgel befindet, die einzig historisch erhaltene Rückpositivorgel Thüringens. Vorbei an der Sportanlage verlässt der Weg die Gemeinde. Die Ruhebank "Milseburgblick" bietet eine erste Möglichkeit der Rast. Nun geht es am Waldrand entlang in Richtung Kamm, wo sich ein herrlicher Ausblick sowohl zum Thüringer Wald als auch über die Berge der Rhön bietet. An dieser Stelle lohnt sich ein Abstecher zum etwa 1 km entfernten Amönenhof. Auf der Trasse des Vorderrhönweges, einer zertifizierten Extratour des Hochrhöners, verläuft der Rundweg nun nach Norden durch den Hahnbergwald. Kurz zuvor besteht eine Rastmöglichkeit an der so genannten Zigeunerecke. Auf diesem Abschnitt der Strecke bieten sich noch zwei weitere Raststellen an: zum einen die Humpfershäuser Hütte, die einen beeindruckenden Blick zum Thüringer Wald ermöglicht und die Roßhofhütte, die etwa 1 km vom Rundweg entfernt liegt. Anschließend verläuft der Weg durch offene Landschaft zurück nach Kaltenlengsfeld.





Rhön-Brise Gaststube,  
Mittwoch bis Sonntag geöffnet  
Tel.: 036966 / 83820

# Rhön-Rundweg Kaltenlengsfeld

## Standort: Rhön-Brise

Dieser Rundwanderweg ist gut erkennbar mit einer weißen Zahl auf einem blauen Quadrat gekennzeichnet.

### 1 Rhön-Rundweg Kaltenlengsfeld 1

Länge: 5,4 km, Zeitdauer: 2 Std., Schwierigkeitsgrad: mittel,  
Aufstiegshöhenmeter: 135, Höhenlage: 540 – 690 m ü. NN  
Einstiegspunkte: Parkplatz am Gemeindezentrum

Ausgehend von der Rhön-Brise verläuft der Rundweg über die Kalkmagerrasen des Dachstein zum Volkenberg. Hier bietet sich ein herrlicher Blick auf die "kalten Dörfer" der Rhön. Nach etwa 1 km bergab erreicht der Rundweg das Dorfgemeinschaftshaus in Kaltenlengsfeld. Über dem Ort erhebt sich die Kirche "Zur Ruhe Gottes", in der sich eine seltene Orgel befindet, die einzige historisch erhaltene Rückpositivorgel Thüringens. Weiter geht es in nordwestlicher Richtung zum Berg Umpfen. Am Waldrand auf etwa 650 m Höhe lädt eine überdachte Sitzgruppe zur Rast ein. Nach etwa 700 m Fußweg erreicht man den Gipfel des Umpfen. Schließlich gelangt man durch offene Landschaft wieder zur Rhön-Brise.



Blick auf Kaltenlengsfeld (Foto: Gemeinde Kaltenlengsfeld)

Biosphärenreservat  
Rhön



Kaltenlengsfeld

FREISTAAT  
THÜRINGEN  
Ministerium für Wirtschaft,  
Arbeit und Technologie



Die Rhön  
Einfach erhebend

Kontakt:  
Rhönforum e. V. • Marktplatz 29 • 36419 Geisa  
Tel. 036967/59482 • Fax 036967/59484  
e-mail: info@rhoenforum.de • www.rhoenforum.de



**Roßhofhütte**  
Bewirtschaftung an Sonntagen  
Tel.: siehe Aushang

**Hümperhäuser Hütte**  
Bewirtschaftung an Sonntagen,  
Unterkunft auf Anfrage  
Tel.: 0175 / 4170815

-  Standort
-  Wanderparkplatz
-  Gastronomie
-  Schutzhütte
-  Rastplatz
-  Aussichtspunkt
-  Vorderröhweg

Kartengrundlage: Freistaat Thüringen,  
Landesamt für Vermessung und  
Geoinformation (TLVermGEO), DTK50



**Rhön-Brise Gaststube,**  
Mittwoch bis Sonntag geöffnet  
Tel.: 036966 / 83820











**Turmuhrenklause  
Pension „Zur Glocke“ auf dem  
Amönenhof**  
Tel.: 036940 / 50000

# Rhön-Rundweg Kaltenlengsfeld

## Standort: Zigeunerecke

Dieser Rundwanderweg ist gut erkennbar mit einer weißen Zahl auf einem blauen Quadrat gekennzeichnet.

**2 Rhön-Rundweg Kaltenlengsfeld 2**        

Länge: 14,6 km, Zeitdauer: 5 Std., Schwierigkeitsgrad: mittel,  
Aufstiegshöhenmeter: 145, Höhenlage: 540 – 685 m ü. NN  
Einstiegspunkte: Parkplatz am Gemeindezentrum, Parkplatz Roßhofhütte,  
Parkplatz Hümperhäuser Hütte

Auf der Trasse des Vorderröhweges, einer zertifizierten Extratour des Hochrhöners, verläuft der Rundweg nach Norden durch den Hahnbergwald. Auf diesem Abschnitt der Strecke bieten sich zwei Raststellen an: zum einen die Hümperhäuser Hütte, die einen beeindruckenden Blick zum Thüringer Wald ermöglicht und die Roßhofhütte,

die etwa 1 km vom Rundweg entfernt liegt. Anschließend verläuft der Weg durch offene Landschaft nach Kaltenlengsfeld. Über den Ort erhebt sich die Kirche "Zur Ruhe Gottes", in der sich eine seltene Barockorgel befindet, die einzig historisch erhaltene Rückpositivorgel Thüringens. Vorbei an der Sportanlage verlässt der Weg die Gemeinde. Die Ruhebänk "Milseburgblick" bietet eine Möglichkeit der Rast. Nun geht es am Waldrand entlang in Richtung Kamm, wo sich ein herrlicher Ausblick sowohl zum Thüringer Wald als auch über die Berge der Rhön bietet. An dieser Stelle lohnt sich ein Abstecher zum etwa 1 km entfernten Amönenhof. Durch vorwiegend offene Landschaft führt der Rundweg zurück zur Zigeunerecke.

Biosphärenreservat  
Rhön



Kaltenlengsfeld

FREISTAAT  
THÜRINGEN   
Ministerium für Wirtschaft,  
Arbeit und Technologie

Die **Rhön**  
Einfach erhebend

**Kontakt:**  
Rhönforum e. V. • Marktplatz 29 • 36419 Geisa  
Tel. 036967/59482 • Fax 036967/59484  
e-mail: info@rhoenforum.de • www.rhoenforum.de

Kreator: www.ludwig-foehne.de